

# Raid à ski dans le LUCHONNAIS

Participants : Guido, Gabriele, Thomas, Laurent, Jean François, Fred




*Lac de Caillaus en bas, massif des Posets en haut depuis le pic de Hourgade*

Gabriele, le pot de Guido qui nous a accompagnés dans le Val Maira, nous a rejoints depuis son Italie natale. Guido est à la traîne, fatigué par les heures de travail et par sa bambina. Jeff et Thomas ne comprennent pas pourquoi la neige est si haute. Laurent ne désespère pas de réaliser son rêve en parcourant les plus hauts sommets du Luchonnais. L'emploi du temps est chargé, de la dénivelée, du parcours d'arête et plusieurs 3000 accessibles à skis ou presque.

## **Vendredi 02 : Pic du Maupas**

Départ du cirque du Lys vers le Pic du Maupas sous le soleil et une bonne neige de printemps encore légère. On chausse à 1750m au niveau du premier plateau, à la sortie du vallon. On trace dans un large couloir pour atteindre une rampe plus à gauche et au dessus que le plateau de Prat Long et rejoindre ainsi plus directement le cable du téléphérique EDF que l'on suit jusqu'au refuge du Maupas. Suite aux épisodes ventés des derniers jours, on trouve encore des cumuls de neige importants malgré les relevés de la proche station météo. On profite de cette belle journée en poursuivant notre ascension vers le Maupas, sur une neige printanière, stable, passage sous la Tusse pour un dépôt des skis au pied du ressaut final. La partie sommitale se faisant en crampons.



Nuit très agréable au refuge chauffé du Maupas avec pas moins de 15°C durant la nuit, accentuée par une bonne fatigue après 2000m de dénivelée positive.

### **Samedi 03 : Traversée Ref Maupas - Ref Portillon**

Accès par le col des Crabioules et le vallon de Litérole Inférieur. Le temps est bouché et restera bouché, visibilité très faible avec des rafales de vent avoisinant les 60km/h (pointes à 100 la nuit précédente), un vent à qui nous percute et nous clou au sol. Je progresse tranquillement sur cette pente raide, recherchant plutôt une neige déjà tassée que légère. Je reste sur ma gauche pour éviter cette accumulation trop à droite, une petite corniche m'indique que le vent a fait ici son travail. Arrivés en vue du col des Crabioules et dans cette pente, une petite plaque de 15cm se déclenche sous les pieds de Guido pourtant en 4eme position (serait-il plus lourd que les autres ?). On atteint enfin le col, non sans avoir permutés skis et crampons dans le couloir d'accès. Descente rapide à

gauche en longeant une rampe puis directe dans le vallon de Litérole inférieur par une barre rocheuse.




Passage du col de Litérole, rapide coucou de la main au pic des Crabioules (en souvenir d'une course estivale) et refusant de passer par l'itinéraire d'été (gelé, dangereux et surplombant des banquettes) la descente s'opère directement dans le goulet plongeant dans le lac. Encore faut-il franchir la crevasse du lac !! mise en place d'un assurage dynamique pour Thomas, qui ... plonge dans le trou. Pose d'une main courante pour assurer le passage de chacun. On traverse à ski (portance oblige) et encordés le lac spectaculairement vide...qui ressemble étrangement à une banquise... pour ressortir 50m plus bas que le barrage. Reste à grimper au beau milieu de cet amas de glace, crampons aux pieds.



Après 6h d'effort, de lutte contre les éléments, nous voilà transis de froid et bien contents d'arriver à bon port. Le refuge est équipé d'une salle hors sac au rez de chaussée, de 2 dortoirs de 11 places, d'un sas pour déposer le matos. La partie réfectoire du refuge est également chauffée mais pas le dortoir, 6°C cette nuit...du grand confort !!!

#### Dimanche 04 : La Directe au Ref Espingo


Comme dit le dicton, "Paques à Luchon, Paques au Tison". MTO de merde confirmée donc on en profite pour faire une grasse matinée en ce dimanche Pascal, petit déj à 9h00, 20 cm de poudreuse, les sommets et le lac dans le brouillard. Au travers d'une éclaircie, on force le passage vers le refuge d'Espingo en suivant le déversoir du lac du Portillon dans un premier temps, puis le canyon de la Neste d'Oo et enfin avant de pénétrer dans la gorge, on longe sur la droite un éboulis situé sous le Quayrat. Encore qqes mètres bien à droite avant de descendre la dernière pente vers le ruisseau se déversant dans le lac Saussat. Une très bonne neige malgré une journée très raccourcie. Refuge d'Espingo non chauffé, dortoir à l'étage avec 15 places, 8°C fait meilleur que la veille... salle hors sac en bas avec table et tabourets. On passe notre temps à faire une sieste, à récupérer, à dormir, à boire du thé, à redormir... et à reconnaître le départ du lendemain.




#### Lundi 05 : Pic de Hourgade

On retrouve l'anticyclone de vendredi, un iso 0 à 1500m au matin, montant à 2800m en fin de journée. Les consignes sont donc « partir tôt et tracer ». Réveil annoncé à 5h30, réveil déclenché à 5h00... 30mn de moins à dormir, c'est 30mn de plus à skier ou 30mn nous permettant de redescendre plus tôt. Au départ du refuge, l'itinéraire suit le sentier d'été, pente redressée et portage 30mn. Puis en traversée pour rejoindre le vallon sans passer par la cabane d'Arrouge. Progression facile jusqu'à venir buter dans le cirque de Lacassés.

Le cirque se franchit par la droite dans une pente courte mais soutenue. On trouve de la neige fraîche dans le vallon, de la neige roulée dans les pentes raides, des cumuls sous les crêtes. La pente se redresse, passage à 40° ou je déclenche la couche de neige fraîche, me retrouvant sur une neige trop dure pour mes couteaux... déchaussage dans la pente et trace en grosse ou en crampons recommandés pour le reste du groupe.



Arrivés sous le col du pic Nère d'Arrouge, une plaque de 40cm d'épaisseur, alourdie par la corniche s'est naturellement déclenchée la veille ou avant notre arrivée. On privilégie de monter par la gauche, sur une zone plus exposée au soleil et dans une neige suffisamment transformée, pour finir dans le rognon rocheux tout en haut (La descente se fera à l'identique, en suivant la trace de montée).



10h du mat : Dépôt des skis au bord du lac et poursuite de l'itinéraire, encordés, par l'arête de droite. Veuillez à rester au mieux sur le fil de cette arête, esthétique et aérienne et éviter de progresser directement dans la pente, pourtant très attirante. Cette pente est exposée ESE et

réchauffée depuis plusieurs heures déjà, donc sujette à glissade dans une neige lourde, collante et humidifiée.



*l'arête du Pic de HOURGADE (2964m)*



*le sommet : Jeff est resté 30m en dessous*

Retour sans encombre au point de dépôt des skis. On ne tergiverse pas, la chaleur annoncée, l'iso 0 à 2800m, le fort ensoleillement, trop de conditions qui font que l'on trace direct sur Espingo, sans casse croute (-12mn de gagné). Je ne peux exprimer ici, le régal de glisse que nous procurera cette descente, au beau milieu de la nature, dans un vallon protégé du monde. On atteindra skis aux

pieds, longeant la rive droite du torrent, le déversoir du lac d'Espingo. Le retour n'est qu'une formalité, lac d'Oô, granges d'Astau. 1h30 plus tard, on prend le temps de siroter un demi, de grignoter un tarte au citron à l'auberge du Mailh d'Astau ouverte en ce WE de Pâques.

Une belle balade dans le Luchonnais, une bonne ambiance, malgré un temps mitigé. Je vous assure qu'il reste de la bonne neige en altitude, il est encore temps d'aller conquérir ces 3000 tant désirés.

Le dernier mot à nos amis italiens « Ma qué cé BO les Pyrénées »

A bientôt

Fred