

LUZ 14-15 Mars 2009

Participants : Manuel BAUER, Hélène CARROLS, Stephane ALEXANDRE, Samuel LESBROS, Amine SLIM, Robert GUIRAUD, Françoise PULOU, David MARSH, Emilie COLLET, Jean-Claude et Renée TORRES soit 12 personnes le samedi

Jean LOZAR et Frederic VIREMOT en plus, le dimanche

Stéphane et Frédéric découvrent l'activité.

Samedi 14 : Le Montagut de BetPouey 2157 m

Départ le vendredi 18h00, tout le monde est à l'heure malgré le trafic toulousain. 3 h et quelques embouteillages plus tard, nous arrivons au gîte « Le Piolet » à Luz. Pour ceux qui n'ont pas dîné sur la route, nous trouvons un petit bistrot où nous mangeons nos provisions autour d'une mousse. Le choix de la course se pose entre le Pic de Madamète, bien tentant au vu de la météo et le Montagut. Pour une première le Montagut paraît plus raisonnable.

Petit déjeuner frugal à 7h15 pour un départ à 8h00. Jean-Claude qui a une douleur articulaire préfère se réserver pour le lendemain après un jour de traitement.

« Tu trouveras la neige aux voitures » m'avait dit le patron du magasin « Oxygène » de Luz ; cela devait faire longtemps qu'il n'était pas sorti car les alpages au dessus de Betpouey étaient bien verdoyants.



On continue la piste jusqu'à 1080m, impossible de continuer en raison des névés qui bloquent le passage.

Il nous faudra porter pendant quelques lacets après avoir garé soigneusement les voitures pour laisser passer les tracteurs.

On chausse 100 m plus haut dans un vallon déjà bien parcouru avec en arrière plan la vallée de Barèges ; c'est un peu la misère en versant Sud.



La montée se fait tranquillement sous un soleil généreux avec un ciel légèrement voilé. Stéphane découvre les conversions et s'en sort plutôt bien au prix d'une dépense d'énergie. Finalement, le sommet est atteint vers midi sans même passer au col.



La vue sur Gavarnie est un peu réduite mais on distingue bien les objectifs du lendemain : val d'Aoube, Pic de Bedera.



La descente se fait sur une neige transformée agréable à skier,

Les choses se compliquent pour rejoindre la voiture sans passer par la piste : franchissement de clôture, descente dans les bois au droit des voitures. Pas sûr que cela soit plus rapide, mais c'est plus sauvage. Stéphane a même vu une biche dans la forêt.



Au retour de la course, nous faisons une petite escapade à Super Barèges pour voir le départ du val d'Aoube. ; c'est sans problème, cette fois on chaussera à la voiture à 1600m.

Frédéric et Jean nous rejoignent au gîte en fin de journée
Le repas au Piolet est correct mais est largement surclassé par le Gypaète de Gavarnie qui a mis la barre très haut.


Dimanche 15 : Val d'Aoube – Col d'Aoube – retour par le Bedera

Départ au complet , ski au pied à 9h00, couteaux sur les skis pour remonter le val d'Aoube. On n'est pas seul : une cohorte d'environ 20 skieurs espagnols s'étire plus ou moins dans notre groupe, difficile de compter !




La cabane d'Aoube à 1850 m est ensevelie sous la neige ; seul le toit dépasse

Le val d'Aoube, plein Sud est un vrai four tant la réverbération est forte ; la montée à part quelques rampailous est assez tranquille. Stéphane en a un peu classe des conversions mais il s'accroche et atteint le col d'Aoube avec Manu, qui a joué le serre file sur les dernières pentes.



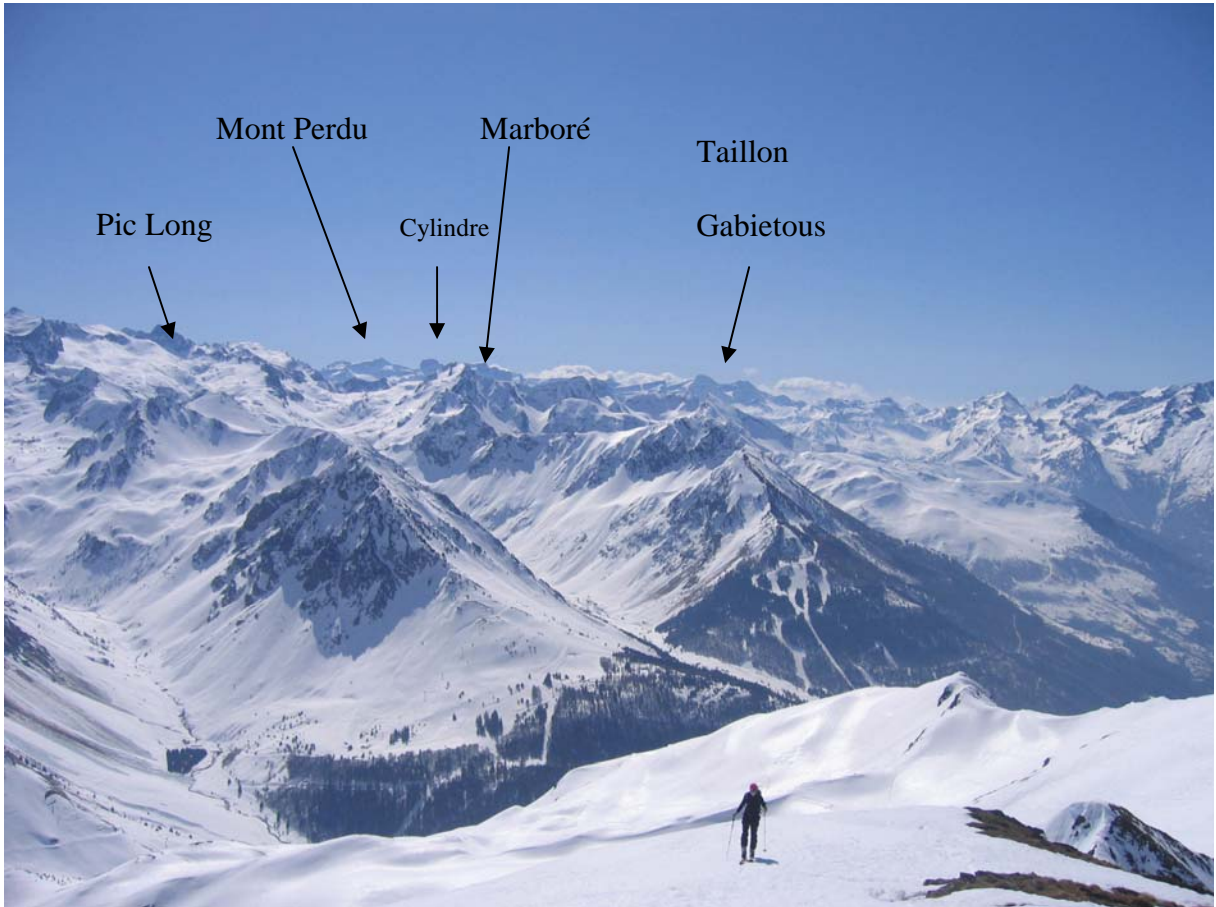
Le col d'Aoube (2313m) orienté Ouest-Est est orné d'une grosse corniche mais qui se franchit assez facilement :



Compte tenu de l'heure avancée, on ne s'éternise pas et on attaque la descente en direction du lac Bleu. Pas trop, juste de quoi trouver la montée vers le col sans nom (2404m) atteint vers 13h entre le Bédéra et le pic de Barbe. Paysage splendide avec au nord la vallée d'Aigues Cluses, le lac det Coubous, et les grands sommets : Néouvielle, Pic Long..

Baptême réussi pour Frédéric qui vient de boucler sa première course en ski de rando ; il repique d'ailleurs dans les Encantats.

Un groupe se prépare à la descente avec Robert, un autre est tenté pour aller jusqu'au Bédéra (2520m) atteint 20' plus tard. Panorama exceptionnel : on touche presque le Pic du Midi, on voit l'étendue du lac Bleu (et le couloir descendu par Sylvio), le cirque de Gavarnie depuis le Mont Perdu, le Cylindre, le Marboré jusqu'aux Gabiétous.





Il faut malgré tout se hâter pour la descente. Les 100 premiers mètres sous le sommet se font sur une crème qui donne envie de se lâcher mais en respectant un espacement et une zone de regroupement. La pente s'accroît et je préfère traverser vers le Col ; la neige est lourde mais reste skiable.



Il reste à prendre les petits vallons et goulets avant de basculer vers les larges pentes du val d'Aoube



Nous sommes de retour à 15h00 aux voitures où on retrouve le reste du groupe, à temps pour rentrer avant les bouchons des retours de station, après cette course agréable et très variée.

Merci à tous pour votre bonne humeur et votre participation active

A+