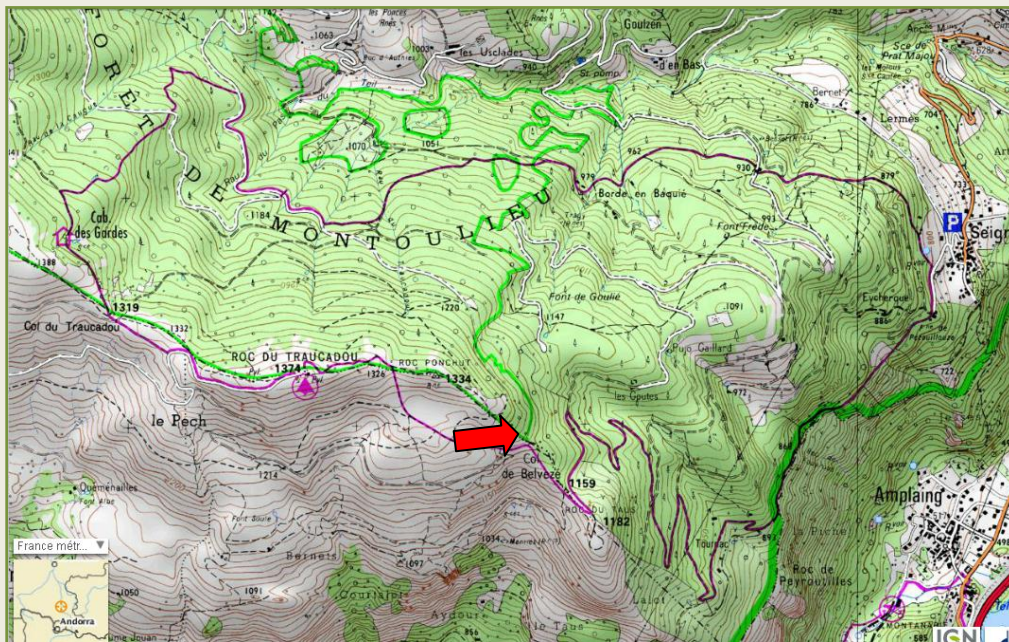


Compte-rendu Raquettes Col de Belvèze 26.01.2013

Participants : Lydie, Romain, Philippe, Marianne

Départ : 09h15 **Lieu de départ :** Seignaux (09) **Altitude de départ :** 760m

Dénivelée cumulée : +500m **Temps de sortie :** 5h00




« *Sortie Fous ta cagoule !!!* »

Malgré la météo pluvieuse annoncée, le risque d'avalanche à 5/5 et les récentes chutes de neige qui pouvaient perturber la circulation le petit groupe de raquetteurs du SLAT Montagne prend la direction de Seignaux en Ariège.

Nous serons 4 motivés à chausser les raquettes ce samedi matin. Nous démarrons sous la pluie à Seignaux (alt 760m) mais nous gardons espoir et nous espérons être sous les flocons un peu plus haut sur l'itinéraire.

Nous chaussons les raquettes à la sortie du village sur une des nombreuses pistes forestières du secteur. Les têtes camouflés sous nos capuches nous marchons en silence et sous la pluie. La neige en couche épaisse est lourde et humide. Nos raquettes chargées de neige sont comme des lestes, allez on fait travailler les mollets !

Notre marche silencieuse est agréable malgré le temps, évidemment nous ne croiserons




personne sauf de vaillants chasseurs profitant du dernier week-end de chasse aux sangliers. Nous quittons la piste pour rejoindre un joli chemin à flanc, qui en temps normal et dégagé nous offre une

belle vue sur la vallée de Tarascon, cette fois nous ne verrons que le bout de nos capuches ! Nous continuons dans la forêt d'épicéas et de bouleau, à l'abri du vent, jusqu'au col côté 1159m à proximité du Roc de Taus. Le vent nous rappelle à l'ordre, des bourrasques pluvieuses à plus de 50km/h nous fouettent le visage. Nous ne nous attarderons pas, nous rejoignons rapidement la bifurcation du col de Belvèze. Finalement avec cette pluie et ce vent fort nous ne passerons pas sur la crête et nous resterons à l'abri dans la forêt. J'aurais aimé amener le groupe jusqu'à la cabane des Gardes située sous le col de Traucadou mais le chemin est encore long et avec cette météo nous n'avons pas envie de traîner.

Nous suivons, en courbe de niveau, une piste que nous distinguons à l'aide des piquets en bois qui dépassent à peine de la neige.

Nous marchons en dévers jusqu'à un replat puis retrouvons un vieux chemin qui mène à des bordes. Ensuite c'est de la raquette hors piste, à travers la forêt, pour rejoindre la piste de



Font Frède. Nous nous arrêtons à l'abri des arbres manger « à la fred », comprenez rapidement ! Nous sommes trempés, et à l'arrêt le froid nous glace les membres (en tout cas moi j'ai les mains gelées !).

Après cette brève pause mouillée nous continuons sur cette piste forestière avant de retrouver la bifurcation des Bordes d'en Baquié.

De là, nous descendrons vers

Seignaux en empruntant le sentier balisé de jaune.

De retour à la voiture après 5h de pluie, nous pensons qu'à une chose, la boisson chaude du café de Foix !

A bientôt sur les sentierssecs !

Marianne