10/01/2015

Ski de rando

Pic Prada (2712m) belvédère de la Vallée d'Aure

Louis, Florian, Antoine, Frederic, Laurent, Jean-Marc, Olivier, Nicolas

SLAT
COMISSION Montagne

Météo : Grand beau, pas de vent, 17°C dans les vallées

Nivo : Risque 1-2 sur les Hautes-Pyrénées

En rattrapage de la sortie annulée du 4/1 à Bourg d'Oueil, j'ai proposé du ski de printemps sur le secteur d'Aulon (Prada-Portarras) , où nous étions allés un an jour pour jour avec Laurent et Louis, en dormant à la cabane.

Nous sommes finalement 8 au départ du TOAC dont deux nouveaux adhérents au SLAT montagne : Florian et Nicolas. Wellcome !

La route verglacée nous incite à la prudence et à se garer à Aulon (1180m) : Nous retrouvons Diony et un de ses copains, partis aussi pour le Prada, ils auront quelques longueurs d'avance.

Nous sommes quitte pour un portage jusqu'à l'épingle des granges, où nous chaussons malgré le peu de neige, histoire de de faire quelques conversions pédagogiques pour rejoindre le sentier d'été puis nous portons à nouveau jusqu'au goulet. Je fais mettre les couteaux par précaution, mais ils sont quasi inutiles car la neige n'est pas gelée malgré l'ombre.

A 11h00 nous arrivons à la cabane d'Auloueil : le versant venant du Cetiou a l'air un peu dégarni, nous poursuivons de croupes en plateaux, sous le Pichaleye, le pic de Bastan d'Aulon , jusqu'au pied du Prada, il est 14h00. Encore un dernier effort à l'unanimité pour manger au sommet du Prada (2712m)

Enfin le sommet

A 14h30, Nous voilà récompensés de nos efforts avec une vue à 360° magnifique : pic du midi et bassin lacustre de Campana au nord dominant les plaines embrumées, Néouvielle-Pic Long -Campbiel à l'Ouest avec un aperçu du Mont Perdu et du Cylindre, Batoua-Lustou Val d'Aran au Sud, et Ariège à l'Est (trop de sommets pour les repérer)

Face Sud du Pic du Midi de Bigorre

Bassin lacustre de Campana, lac de Greziolle sur fond de pic du Midi

Après 45' de pause bien méritée, nous descendons par l'itinéraire de montée, avec une neige de printemps à peine lourde. Dans les passages ombragés, la neige à commencer à se resserrer ce qui donne une descente très correcte jusqu'au lac du Portarras et dans le petit mur juste dessous. Sous 1800m c'est vraiment lourd à skier mais ça porte bien et on trouve même un peu de neige froide au-dessus de la cabane. Nous suivons le sentier d'été partiellement enneigé après les granges jusqu'à Aulon où nous arrivons à 18h00 après cette longue course.

Bravo à tous pour la persévérance !

En plein debriefing

Nicolas

1ère sortie ski de rando avec le Slat Montagne, tout c'est très bien passé.
Dû à l'état de la route on a dû partir de plus bas et ça nous a donc retarder d'une heure sur le programme mais pas grave, on l'a quand même fait ce sommet !
On y a mangé et quel plaisir d'avoir ce magnifique paysage autour de nous, un vrai bonheur !

Sous un ciel totalement bleu, sans nuage, une fois que l'on a chaussé lesskis, c'est parti pour la grimpette.
Des passages difficiles où j'ai eu du mal mais je ne pouvais m'en prendre qu'à moi, pas beaucoup de sommeil et beaucoup trop d'eau dans le sac.
Un petit manque de pratique aux conversions aussi mais ça viendra au fur et à mesure.
En plus il y avait 2 guides, J-Marc qui ouvrait et Laurent qui fermait (à la montée et à la descente) et si ce n'était Laurent, il y avait toujours quelqu'un pour accompagner le dernier, rien à dire, c'était le top et avec une très bonne ambiance.

Vu l'heure tardive du retour, avec l'état de la neige qui s'était reglacée et la fatigue, la descente ne fut pas aisée, mais il n'y a eu aucun problème majeur, c'était juste impressionnant de voir tout ce que l'on avait monté.

Un dernier plaisir sur la route de retour, bières et galettes dans un bar àSarrancolin, qu'est-ce qu'il ne faut pas faire pour mériter une bonne bière !

Florian

au SLAT, c'est pas des rigolos, mais c'est ce que j'attendais et je reviendrai !

Portraits



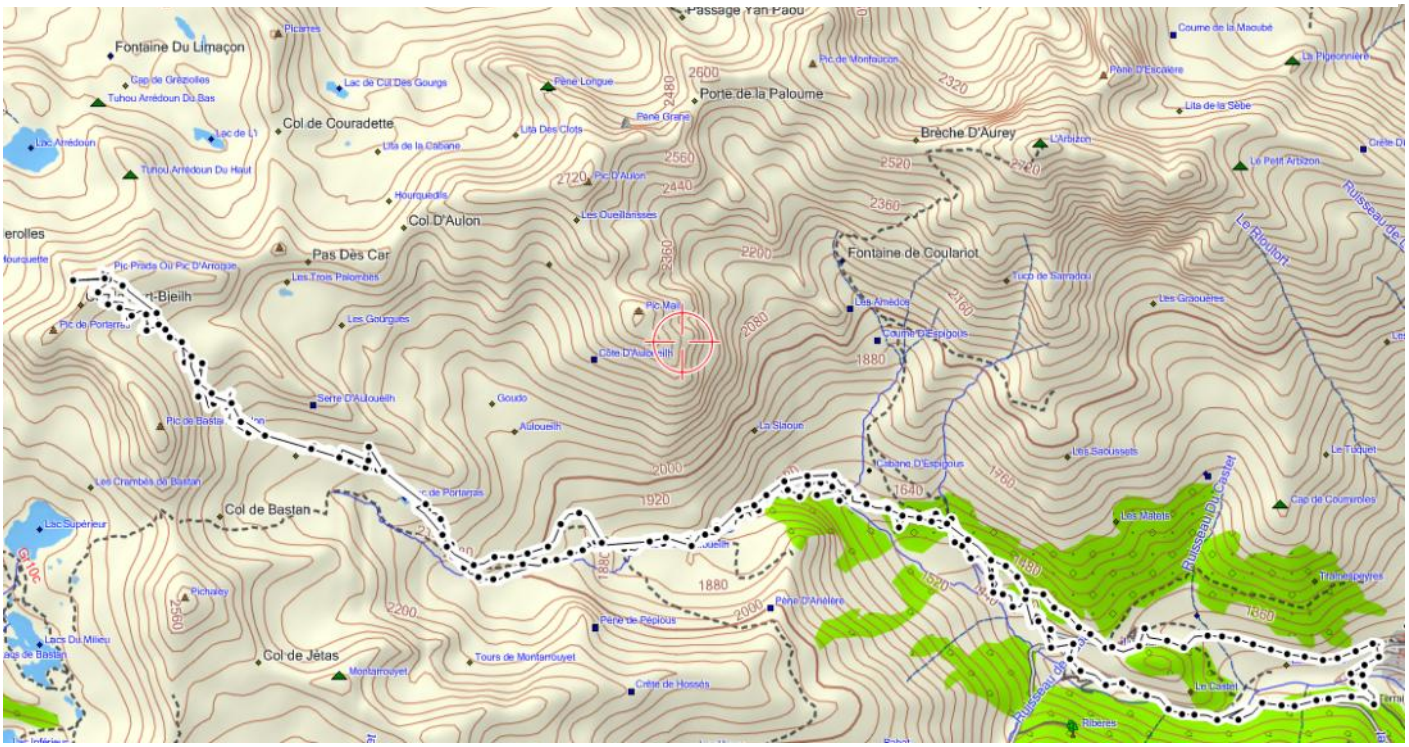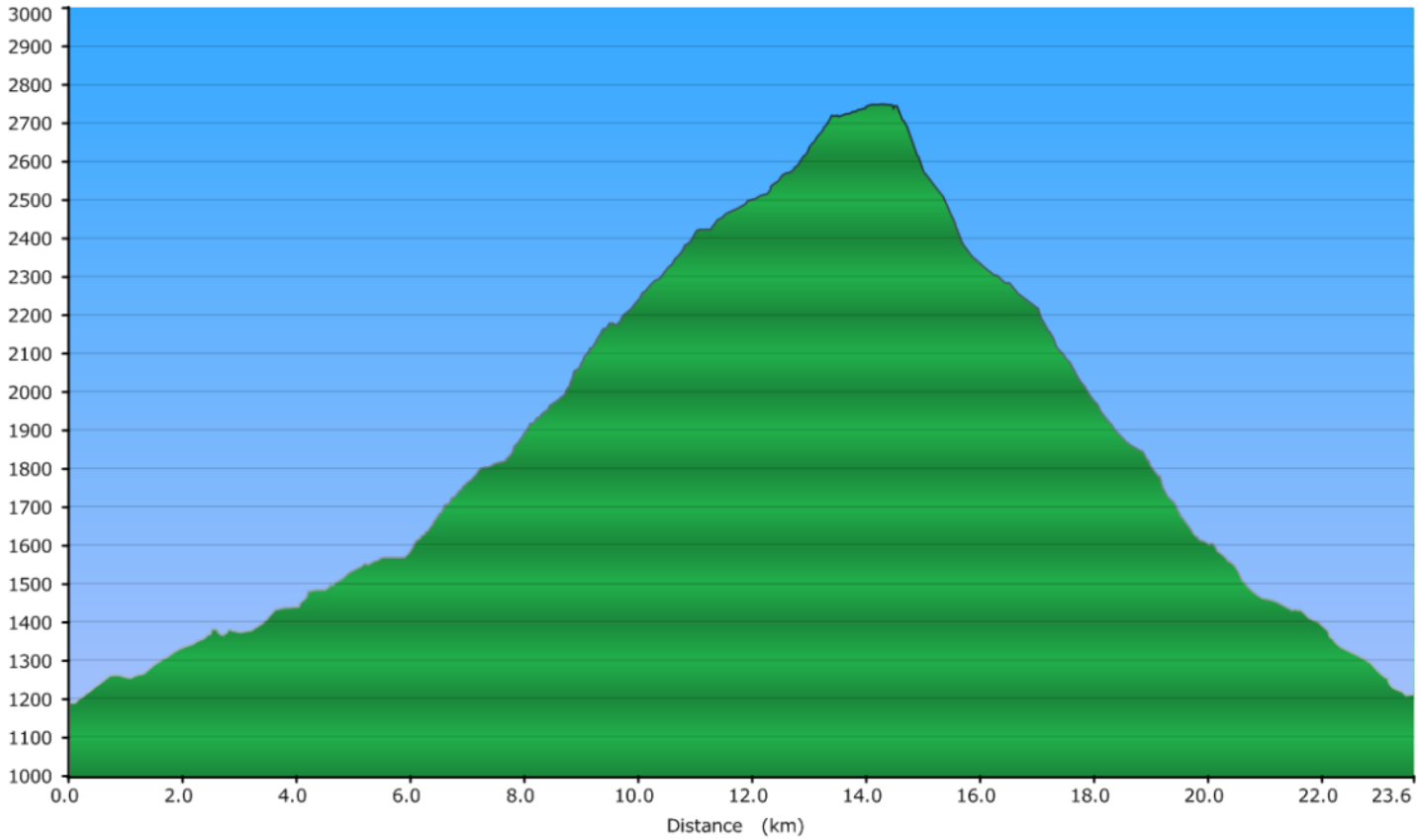
Cartographie