

Sortie ski de randonnée au Vignemale, 16 au 18 avril 2022

La rando au Vignemale a été avancée d'une semaine, ce qui tombe plutôt bien pour la fenêtre météo mais le covid a bien failli plomber la sortie en me bloquant une semaine à la maison. N'étant pas trop sûr de pouvoir assurer, on lance un appel à d'autres encadrants et Robert se propose pour aider Philippe. Néanmoins, je récupère le mini-bus le vendredi matin, pas encore 100% sûr de partir.

Étant à J+7, les symptômes ayant disparu, je me décide le vendredi soir.

Tout est calé : réservation, encadrement, minibus et météo, et route ouverte (ce qui n'était pas le cas la veille)

J'adapterai mon allure si le souffle est trop court, Robert et Philippe prendront la tête du groupe.

Samedi 16 avril : Montée au refuge

Départ du TOAC à 7h30 avec Philippe, Robert, Caroline et François, nous retrouvons Nico et Lucie sur la route et nous ferons plus ample connaissance autour d'un café pour expliquer ce qui nous attend : la journée du samedi est plutôt cool avec 800 m de D+ pour rejoindre le refuge des Oulettes de Gaube, en espérant trouver la neige pas trop loin.


Nous partons du Pont d'Espagne (1450m) pour un long portage, skis sur le sac, dénotant des randonneurs qui montent en basket vers le lac de Gaube !





après 1h arrivée au lac de Gaube

Après la pause pique-nique au bord du lac, on a du mal à repartir. Nous trouvons la neige vers 1900m juste avant la cascade de Splumouse, il ne reste pas grand chose à monter mais beaucoup de longueur.



Arrivés au refuge, nous voici dans l'ambiance haute montagne avec la face nord du Vignemale et le célèbre couloir de Gaube. Un hélico arrive en trombe et se pose auprès d'un groupe au pied du col des Mulets pour évacuer un blessé, genou luxé dans la neige pourrie.

Le refuge a été bien rénové et nous disposons de coffre en bois dans le dortoir. Il est bien rempli avec 90 personnes, le brouhaha est tel qu'on ne fera pas de parties de cartes.

Dimanche 17 avril : Aller-retour au petit Vignemale par la Hourquette d'Ossoue

Réveil 5h30, ce qui n'est pas trop dur vu le nombre de randonneurs qui nous ont réveillés avant. Après un petit dej en libre service, nous sommes sur les skis à 6h45, frontale sur la tête, à traverser le ruisseau des Oulettes en essayant de ne pas se mouiller les pieds ! Le jour est déjà levé et le soleil éclaire le haut du massif.



La montée vers la Hourquette se fait le long de la moraine pour éviter la coulée d'avalanche qui obstrue le passage sous la voie des Séracs. La pente devient raide, Robert et Philippe passent en couteaux. Derrière, c'est un peu tendu, nous

décidons de passer en crampons, skis sur le sac, histoire d'être plus confortables et moins stressés jusqu'au plateau.



Nous remettons les skis jusqu'à la Hourquette où Robert est quasiment déjà arrivé, en super forme Bob !

Arrivés à 11h00 à la Hourquette, le soleil est déjà haut et la neige transforme vite sur les pentes sud et est, la descente vers le glacier d'Ossoue est trop tardive et nous devons y renoncer au profit du petit Vignemale dont les 400m de pente sont déjà bien réchauffés. Après une petite pause, où Philippe fait quelques photos aériennes, nous voilà dans la chaleur de la montée. Le paysage sur le cirque de Gavarnie se découvre petit à petit au gré des conversions, Astazou, Marboré, Brèche de Roland, Taillon, au Sud, à l'Ouest les pics d'Ossau, à l'Est Néouvielle et Pic Long. Le temps est superbe, on aperçoit les quelques groupes qui montent sur le glacier vers le Montferrat.



Chasse aux oeufs à 3000m d'altitude



Nico en pleine distribution de chocolats et cannelés

Après avoir failli perdre un ski, qui a décidé de commencer la descente tout seul, nous le récupérons quelques mètres plus bas et faisons une descente sur une belle moquette jusqu'au refuge de Baysseance où nous ferons une méga pause pique nique, séchage et presque sieste au soleil.



Il nous faut remonter les 150 m vers la Hourquette et démarrer la descente. Cette fois nous restons sur la pente de gauche au plus près de la voie des séracs, la neige étant moins tracée. ça passe parfaitement sauf au niveau de l'avalanche car la neige est encore dure et les blocs sont un peu délicats à négocier.

Finalement, on arrive au pied de la face Nord, la neige porte bien et à 15h on est de retour au refuge: séchage, douche froide, bière, lecture, tarot nous occupent jusqu'au dîner. Deux fois moins de monde, mais 50 personnes quand même, on peut faire quelques tours de Uno.







La photo symbolique du raid, prise Lucie et Caroline



Lundi 18 avril : Retour par le val d'Aratille

Le manque de relief intéressant par la vallée de Gaube nous incite à revenir par les cols des Oulettes et Aratille. Avec un départ à 6h45, nous attaquons en couteaux la montée, le soleil est rapidement présent et embrase le versant. La prévision est au brouillard mais pour l'instant c'est grand beau avec quelques nuages d'altitude.





Montée au Col des Oulettes plus facile que celui des Mulets



La montée au col se fait bien à ski, la descente est un peu plus délicate car la neige est encore dure mais nous sommes rapidement dans le vallon du rio Ara, il nous reste à remonter en plein soleil le col d'Aratille.



Versant occidental du massif, pic de Cerbillona et Clos de la Hount



C'est rapidement fait, la neige est bien ramollie, l'envie de redescendre est forte et on ne met pas longtemps à passer en mode descente, les peaux dans la poche.

La descente est courte mais parfaite et nous ramène quasiment au point de départ. La remontée sans sac est nettement plus efficace. Nous basculons sur le lac d'Aratille que nous traversons en suivant une trace.

L'exposition du secteur à l'est est parfaitement transformée, ce qui rend la descente facile et ludique. Ce vallon est terrain de jeu idéal à skis.







La pente s'accroît sous le lac d'Aratille et on négocie un passage sur la gauche de la vallée qui nous permet de passer les petites barres rocheuses.

Les choses se compliquent un peu à l'approche de la forêt avec la traversée plus ou moins réussie du ruisseau d'Aratille. Chacun sa technique, en skis, à pieds, à différents endroits.

Nous arrivons le long du gave de Marcadau, sous le regard de la "tête d'ours" après plusieurs déchaussages.



Quelques rochers à bien viser



Robert en ski nautique

A 1800 m c'est la passerelle, le ski s'arrête là, nous traversons jusqu'à un enclos où nous ferons le pique-nique, et le séchage. Nico, comme d'habitude en cette saison, fait une baignade dans le torrent, il fait encore très beau.

Il nous reste 7 km de portage sur sentier et pistes de ski de fond. Le temps se gâte avec des développements nuageux rapides qui remontent la vallée de Gaube et déborde sur tout le secteur. Le retour au pont d'Espagne nous prend 2 bonnes heures mais le paysage changeant rend la descente agréable malgré la longueur. Au final une belle journée de ski avec 25 km de distance.



Ce circuit, classique du printemps, s'est bien déroulé avec un hold-up météo parfait, grâce à une bonne préparation par Philippe, une prise de décision sur le terrain confortée par l'expérience de Robert et enfin un groupe dynamique, motivé et sympathique sans se prendre la tête.

Un grand bol d'air, loin de l'actualité et des mails, qui nous a donné la pêche, d'autant plus que la neige étant paradoxalement de retour en cette fin avril, de nouvelles idées de raid dans ce secteur sont dans les discussions.

A bientôt en montagne

Jean-Marc, Robert et Philippe